




# Fjellkroken naturreservat

Rendalen kommune, Hedmark

-  Grense for verneområdet
-  Pilegrimsleden, jf. verneforskrift
-  Traktorveg, jf. verneforskrift

Målestokk: 1:15 000  
Ekvidistanse: 20 m  
Rutenett: WGS 1984 UTM Sone 32N  
Kartgrunnlag: FKB/N50  
Kilde © Norge digitalt

0 0,2 0,4 0,6 0,8 1 km

Kartproduksjon: Fylkesmannen i Hedmark  
Klima- og miljødepartementet, desember 2018

